

**UPU sportsko-rekreacijske zone i djela naselja
u Ronjgima**

IZVJEŠĆE O JAVNOJ RASPRAVI

_ nositelj izrade Plana :	REPUBLIKA HRVATSKA PRIMORSKO - GORANSKA ŽUPANIJA OPĆINA VIŠKOVO
_Općinska načelnica:	Sanja Udović, dipl. oec.
_odgovorni voditelj Plana:	ZDL ARHITEKTI d.o.o., Rijeka Bojan Bilić, dipl. ing. arh., ovlašteni arhitekt-urbanist Siniša Zdjelar, dipl. ing. arh., ovlašteni arhitekt
_stručni tim u izradi plana:	Bojan Bilić, dipl. ing. arh. Ana Đurdek Kuga, dipl. ing. arh. Anja Maglića, mag. ing. aedif. Antonija Plavotić, dipl. ing. arh.
_suradnici:	Dalibor Ćiković, mag. ing. aedif. Lovro Matković, dipl. ing. el. Hrvoje Strčić, dipl. iur. Sanja Zloh, dipl. oec. Bia Gec, mag. ing. prosp.
_oznaka elaborata	12/16
_datum i mjesto izrade	Rijeka, prosinac 2017.
_direktor	Bojan Bilić, dipl. ing. arh.

Županija Primorsko goranska županija
Jedinica lokalne uprave Općina Viškovo
Naziv prostornog plana: **UPU sportsko-rekreacijske zone i djela naselja u Ronjgima**
Odluka o izradi: SN OV br. 12/16 od od 22. prosinca 2016. Odluka predstavničkog tijela o donošenju plana:

Javna rasprava:
(datum objave)
09. listopada 2017.

Javni uvid održan:
od: 17. listopada 2017.
do: 15. studenog 2017.

Pečat tijela odgovornog za
Provođenje javne rasprave:
sustav i

Odgovorna osoba za provođenje javne rasprave:
Voditelj odsjeka za urbanizam, komunalni
ekologiju

Robert Simčić, dipl.oec.

Suglasnost na Plan sukladno članku 109. Zakona o prostornom uređenju (NN br. 153/13, 65/17)

br. suglasnosti klasa:

ur.broj:

datum:

Broj elaborata:
12/16

Stručni tim u izradi plana:
Bojan Bilić, dipl. ing. arh.
Ana Đurđek Kuga, dipl. ing. arh.
Anja Maglica, mag. ing. aedif.
Siniša Zdjelar, dipl.ing. arh.
Antonija Plavotić, dipl.ing.arh.

Suradnici:
Dalibor Čiković, mag. ing. aedif.
Lovro Matković, dipl. ing. el.
Hrvoje Strčić, dipl.iur.
Sanja Zloh, dipl.oec.
Bia Gec, mag. ing. prosp. arch.

Pečat predstavničkog tijela:

Predsjednik predstavničkog tijela:

Ksenija Žauhar, mag. paed.

Datum:
Prosinac 2017.

SADRŽAJ

1.	Uvod	4
2.	Popis sudionika koji su dali očitovanja, prijedloge, mišljenja i primjedbe s obrazloženim odgovorima (tablica)	6
3.	Prilozi.....	9
	3.1. Odluka Načelnice Općine Viškovo o utvrđivanju Prijedloga Plana i otvaranju javne rasprave	
	3.2. Objava javne rasprave o Prijedlogu UPU-a sportsko-rekreacijske zone i djela naselja u Ronjgima	
	3.3. Posebne obavijesti o objavi javne rasprave	
	3.4. Zapisnik s javnog izlaganja	
4.	Preslike primjedbi i očitovanja.....	10
5.	Preslika Knjige primjedbi i prijedloga	10

1. Uvod

UPU sportsko-rekreacijske zone i djela naselja u Ronjgima (u nastavku teksta: Plan) donosi se za građevinsko područje naselja oznake N6-3 Ronjgi, za dio naselja oznake N6-1 Saršoni, za izdvojeno građevinsko područje sportsko-rekreacijske namjene izvan naselja Ronjgi (R2) te za manji dio površina izvan građevinskog područja naselja, određen Prostornim planom uređenja Općine Viškovo (»Službene novine Primorsko-goranske županije« broj 49/07, 04/12).

Pravna osnova za izradu i donošenje Plana utvrđena je temeljem Odluke o izradi (SN Općine Viškovo br. 12/16 od od 22. prosinca 2016).

Sukladno članku 89. stavak (2) Zakona o prostornom uređenju (NN 153/13, 65/17), a obzirom na konzumaciju postojećeg Plana i potrebama formiranja uređenih zelenih površina, unutar planskog obuhvata zadržava se dio naselja Ronjgi, te se utvrđuje prošireni obuhvat Plana koji je prikazan na grafičkom prilogu u privitku Odluke o izradi.

Načelnica općine Viškovo dana 6. listopada 2017. godine donjela je Zaključak o utvrđivanju Prijedloga UPU sportsko-rekreacijske zone i djela naselja u Ronjgima te njegovog upućivanju na javnu raspravu (Prilog 3.1.).

Obavijest o javnoj raspravi prijedloga UPU sportsko-rekreacijske zone i djela naselja u Ronjgima objavljena je dana 9. listopada u Novom listu, na internet stanicama Ministarstva graditeljstva i prostornog uređenja, i na službenim Internet stranicama Općine Viškovo. (Prilog 3.2.).

Javna rasprava trajala je 30 dana, od 17. listopada 2017. godine do 15. studenog 2017. godine. Prijedlog UPU sportsko-rekreacijske zone i djela naselja u Ronjgima te knjiga primjedbi bili su, u tijeku trajanja javne rasprave, izloženi u prostoru općinske uprave Općine Viškovo, na adresi Vozišće 3, Viškovo, u uredovno radno vrijeme.

Javnopravnim tijelima određenim posebnim propisima koja su dala, ili trebala dati zahtjeve za izradu prostornog plana dostavljene su, u skladu s člankom 97. Zakona o prostornom uređenju (nn br. 153/13, 65/17), posebne obavijesti o javnoj raspravi (Prilog 3.3.).

U okviru javne rasprave održano je javno izlaganje 7. studenog 2017. godine u Domu hrvatskih branitelja, Vozišće 3, Viškovo u 17,00 sati. (Zapisnik sa javnog izlaganja - Prilog 3.4.)

Prijedlozi, primjedbe i pisana očitovanja u vezi Prijedloga plana za javnu raspravu mogu se za vrijeme trajanja javne rasprave: u pisanom obliku predati u prostoru općinske uprave, upisati u knjigu primjedbi i prijedloga, ali i dostaviti poštom na adresu: Općina Viškovo, na adresi Vozišće 3, Viškovo.

Sva očitovanja, primjedbe i prijedlozi, koje su dali sudionici u javnoj raspravi u roku i na način određen Zakonom, obrađeni su i zajedno s očitovanjima stručnog

izrađivača glede prihvaćanja te obrazloženjima za primjedbe i prijedloge koji nisu prihvaćeni ili su djelomično prihvaćeni, sastavni su dio ovog Izvješća.

U Knjigu primjedbi nije upisana nijedna primjedba.

Ukupno je pristiglo 8 primjedbi/mišljenja. (Prilog 4.)

Izvan roka pristiglo je mišljenje Županijske uprave za ceste.

O svim prihvaćenim i neprihvaćenim očitovanjima, prijedlozima, mišljenjima i primjedbama podnosioci će, nakon utvrđivanja konačnog prijedloga Plana, biti posebno pisano obaviješteni.(Prilog 4.)

Način i postupak na koji je provedena ova javna rasprava, te način i sudjelovanje sudionika u javnoj raspravi u cijelosti su provedeni u skladu sa Zakonom o prostornom uređenju (nn br. 153/13, 65/17).

Tabelarni prikaz odgovora na primjedbe dan je u slijedećoj tablici:

	broj primjedbi	udio u ukupnom broju / %
Prihvaćene primjedbe/mišljenja	3	33,2
Neprihvaćene primjedbe/mišljenja		
Djelomično prihvaćene primjedbe/mišljenja	1	11,2
Ostalo (očitanja, mišljenja, neosnovane primjedbe, nepotpisane i sl.)	5	55,56
UKUPNO:	9	100

2. Popis sudionika koji su dali očitovanja, prijedloge, mišljenja i primjedbe s obrazloženim odgovorima

redni broj	DATUM	SUDIONIČ	ZAHTEJ	ODGOVOR / OBRAZLOŽENJE
1.	24.10.2017.	Hrvatske vode Vodnogospodarski odjel za slivove sjevernog Jadrana Đure Šporera 3 51000 Rijeka	Dostavljaju slijedeće primjedbe na prijedlog Plana: - u čl. 27. Odredbi za provođenje, kao i u Obrazloženju piše da je do izvedbe mreže javne odvodnje moguće za građevinu do 10 ES priključiti na vodonepropusnu sabirnu jamu, a za građevine iznad 10Es potrebno izgraditi pojedinačni uređaj za pročišćavanje otpadnih voda s upuštanjem u prirodni recipijent. Budući se lokacija obuhvata UPU-a nalazi u IV. zoni sanitarne zaštite, te izvan javnog vodnog dobra. Prilog 2, odluke o odvodnji otpadnih voda na području aglomeracije Rijeka (SN PGŽ 16/13) dozvoljava na područjima u IV zoni sanitarne zaštite odvodnju sanitarnih otpadnih voda iz objekata s opterećenjem do 50 ES rješavati izgradnjom septičke taložnice. Izgradnja septičke taložnice smanjuje troškove pražnjenja, i propisano je da se sabirne jame moraju raditi u II zoni sanitarne zaštite. - u Obrazloženju, str.7 navodi se da se šire područje nalazi u IV. zoni sanitarne zaštite i u zoni djelomičnog ograničenja, a ista više ne postoji te se navedeno mora korigirati. - čl. 28. navodi da se oborinske vode s parkirnih površina moraju voditi do separatora ulja i masti, ali nije navedena veličina parkinga na koju se to odnosi. Definirati veličinu parkirnih površina te dodati da se moraju pročititi i oborinske vode s radnih i manipulativnih površina, a sve u skladu s odlukom o zaštiti izvorišta vode za piće u slivu izvora u Gradu Rijeci i slivu izvora u bakarskom zaljevu (SN PGŽ 35/12, 31/13).	PRIMJEDBA SE PRIHVACA
2.	26.10.2017.	Republika Hrvatska Ministarstvo unutarnjih poslova Policajska uprava primorsko-goranska Rijeka	Budući su u prijedlog plana uvrštene sve tražene i citirane mjere zaštite od požara, izdaju mišljenje o prihvaćanju istih u prijedlogu Plana.	-

3.	30.10.2017.	HAKOM Roberta Frangeša Mihanovića 9 10110 Zagreb	Potvrđuju da na prijedlog Plana nemaju primjedbi.	-
4.	30.10.2017.	HEP Elektroprimorje Rijeka Ulica V.C.Emina 51000 Rijeka	Suglasni su na dio Plana koji se tiče elektroenergetske mreže.	-
5.	10.11.2017.	Hrvatske šume Ulica kneza Branimira 1 10000 Zagreb	Budući se donošenjem Plana ne smanjuje površina šuma i/ili šumskog zemljišta zbog planirane druge namjene na istima, nemaju nikakvih mišljenja ili primjedbi.	-
6.	14.11.2017.	Državna uprava za zaštitu i spašavanje Područni ured Rijeka Riva 10 51000 Rijeka	Utvrđeno je da je prijedlog Plana usklađen sa njihovim zahtjevima te su mišljenja da su ostvareni svi preduvjeti za donošenje Plana.	-
7.	15.11.2017.	Komunalno društvo Vodovod i kanalizacija d.o.o. Dolac 14 51000 Rijeka	Dopis KD Vododvoda i kanalizacije od 27.4.2017. i 8.2.2017. decidirano navodi kako se dio zone i naselja Ronjgi nalazi u zoni niskog tlaka, te da shodno tome na dijelu plana nije moguće osigurati normalnu opskrbu, min. propisani tlak i količinu vode sukladno Pravilniku o hidrantskoj mreži. Planom navedena problematika nije obrađena te predlažu dva rješenja. 1. Formiranje nove vodoopskrbne zone te osiguranje lokacije za postrojenje CS i sabirnog bazena, prijedlog je k.č. 3433/30i 3433/6 k.o. Marčelji. 2. Izgradnja novog cjevovoda sa reducir stanicom od naselja Zorzići do sjevernog ruba obuhvata po postojećoj prometnici. Navedena rješenja opisati u tekstualnim dijelovima te grafički označiti CS i potrebu za budućim cjevovodima. U grafičkom dijelu prikaz Vodoopskrba odvojiti od odvodnje, te istu predvidjeti na način da se predvidi spoj sanitarne kanalizacije sp.-rek. zone i dijela naselja u Ronjgima s projektiranom kanalizacijom „proširenje sustava distribucije, prikupljanja i odvodnje otpadnih voda za područje aglomeracije Rijeka, sustav javne otvodnje „Grad“ – 2. Dio proširenja sustava na području općine Viškovo –	PRIMJEDBA SE PRIHVAĆA Mišljenjem se traži omogućavanje oba navedena rješenja kroz planske postavke, međutim, prvo predloženo rješenje spominje k.č. 3433/6, uz 3433/3, kao čestice za osiguranje lokacije za postrojenje CS i sabirnog bazena, a k.č. 3433/6 se nalazi u koridoru Ž 5055 (dionica Viškovo-Saršoni), čija je rekonstrukcija, prema lokacijskoj dozvoli, prikazana unutar prijedloga Plana. U nastavku iznesenog, primjedba se respektira i prihvaća na način da će se u Plan ugraditi rješenje navedeno pod brojem 2.

			naselje Mladenci –Viškovo“. Duljina spornog kolektora iznosila bi 200m. Opisano rješenje upuštanja otpadnih voda preko uređaja za pročišćavanje prikazati kao alternativnu mogućnost..	
8.	15.11.2017.	Ilena Lučić špelić		PRIMJEDBA SE PRIHVAĆA
9.	04.12.2017. (Primjedba pristigla izvan roka)	Županijska uprava za ceste Primorsko-goranske županije Nikole Tesle 9/x 51000 Rijeka	Budući južni dio obuhvata Plana omeđuje javna cesta Ž 5055 (definirana kao GU)dionica Viškovo-Saršoni, mišljenje je da se granica plana treba definirati po liniji zadnje točke poprečnog profila ceste, na način da se javna cesta ili izuzme iz obuhvata Plana ili da cijela u punom profilu uđe u obuhvat. Navedeno bi pojednostavilo dobivanje dozvola s obzirom na planiranu rekonstrukciju u djelovima ceste izvan obuhvata plana. Uz navedeno kako dionicom prometuje linija javnog prijevoza, a stajalište je na spoju SU2 sa GU, treba predvidjeti novo stajalište.	PRIMJEDBA SE DJELOMIČNO PRIHVAĆA- Iako se dio ceste Ž 5055 nalazi u obuhvatu UPU-a, a dio izvan, problem kod dobivanja dozvola bi trebao biti anuliran činjenicom da je dio izvan obuhvata UPU-a pokriven planom šireg područja, odnosno PPUO Viškovo. Uvjeti rekonstrukcije ceste će biti odgovarajuće preuzeti iz plana višeg reda Respektirajući zahtjev za ugibalištem, ukazuje se da je isto prikazano u grafičkom dijelu kao cestovno proširenje na sjevernom dijelu ceste Ž 5055, a grafički je preneseno istovjetno rješenju iz lokacijske dozvole, s kojom je podnositelj primjedbe bio suglasan.

3. Prilozi

Prilog 3.1. - Odluka o utvrđivanju Prijedloga UPU sportsko-rekreacijske zone i djela naselja u Ronjgima te njegovog upućivanju na javnu raspravu

Prilog 3.2. - Obavijest o javnoj raspravi prijedloga UPU sportsko-rekreacijske zone i djela naselja u Ronjgima - objava u Novom listu, na internet starnicama Ministarstva graditeljstva i prostornog uređenja i na službenim Internet stranicama Općine Viškovo

Prilog 3.3. - Posebna obavijest o javnoj raspravi javnopravnim tijelima određenim posebnim propisima koja su dala, ili trebala dati zahtjeve za izradu prostornog plana

Prilog 3.4. - Zapisnik sa javnog izlaganja

Prilog 4. – Zaprmljene primjedbe/mišljenja za vrijeme trajanja javne rasprave

Prilog 5. – Preslika Knjige primjedbi i prijedloga



REPUBLIKA HRVATSKA
PRIMORSKO-GORANSKA ŽUPANIJA



OPĆINA VIŠKOVO

OPĆINSKI NAČELNIK

KLASA: 350-01/16-01/01
URBROJ: 2170-09-06/05-17-39
VIŠKOVO, 6. listopada 2017. godine

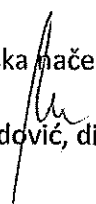
Na temelju članka 51. Statuta Općine Viškovo ("Službene novine Primorsko-goranske županije" broj: 25/09., 6/13., 15/13., 33/13., 14/14. i „Službene novine Općine Viškovo“ broj: 3/14.), a u svezi članka 95. Zakona o prostornom uređenju („Narodne novine“ broj: 153/13., 65/17.), Općinska načelnica Općine Viškovo dana 6. listopada 2017. godine donosi slijedeću

Odluku br. 23/17.

o utvrđivanju Prijedloga Urbanističkog plana uređenja sportsko-rekreacijske zone i djela naselja u Ronjgima

Utvrđuje se Prijedlog Urbanističkog plana uređenja sportsko-rekreacijske zone i djela naselja u Ronjgima za provedbu javne rasprave koja će se održati u periodu od 17. listopada do 15. studenog 2017. godine.

Općinska načelnica:


Sanja Udović, dipl. oec.

OBRAZLOŽENJE

Odluke o utvrđivanju Prijedloga Urbanističkog plana uređenja sportsko-rekreacijske zone i djela naselja u Ronjgima

Općinsko vijeće Općine Viškovo na 30. sjednici održanoj 21. prosinca 2016. godine donijelo je Odluku o izradi Urbanističkog plana uređenja sportsko-rekreacijske zone i djela naselja u Ronjgima (Službene novine Općine Viškovo br. 12/16)

Izrađivač izmjena i dopuna predmetnog DPU-a je tvrtka ZDL arhitekti d.o.o., Rijeka, odnosno tvrtka Plan 21 d.o.o. iz Rijeke.

Prema članku 94. Zakona o prostornom uređenju (NN 153/13, 65/17), o prijedlogu prostornog plana provodi se javna rasprava u kojoj može sudjelovati svatko. Sudionici u javnoj raspravi daju mišljenja, prijedloge i primjedbe na prijedlog plana u roku i na način propisan Zakonom.

Prema članku 95. istoga Zakona, prijedlog prostornog plana lokalne razine utvrđuje općinski načelnik. Prijedlog prostornog plana koji se utvrđuje za javnu raspravu sadrži tekstualni i grafički dio plana te njegovo obrazloženje i sažetak za javnost.

Slijedom navedenog, potrebno je utvrditi prijedlog predmetnog plana za javnu raspravu koja će se održati u periodu od 17. listopada do 15. studenog 2017. godine.

PRILOZI:

1. Prijedlog Urbanističkog plana uređenja sportsko-rekreacijske zone i djela naselja u Ronjgima (u digitalnom obliku - .pdf)

Temeljem članka 96. stavka 3. i 4. Zakona o prostornom uređenju (NN 153/13, 65/17), dana 9. listopada 2017. godine, objavljuje se

JAVNA RASPRAVA

o Prijedlogu Urbanističkog plana uređenja sportsko-rekreativne zone i djela naselja u Ronjgima

Javni uvid u Prijedlog Urbanističkog plana uređenja sportsko-rekreativne zone i djela naselja u Ronjgima (u daljnjem tekstu: Prijedlog plana) provest će se u periodu od 17. 10. do 15. 11. 2017. godine.

U navedenom periodu za sve zainteresirane osobe osiguran je javni uvid u izloženi Prijedlog plana, u prostoru općinske uprave Općine Viškovo, Vozišće 3, Viškovo, u uredovno radno vrijeme i na službenim mrežnim stranicama Općine Viškovo.

Tijekom trajanja javnog uvida, upriličit će se javno izlaganje od strane stručnog izrađivača plana u utorak 7. 11. 2017. godine u 17,00 sati u Domu hrvatskih branitelja, Vozišće 3, Viškovo.

Za vrijeme trajanja javne rasprave, građani, pravne osobe i drugi sudionici u javnoj raspravi mogu:

- upisati primjedbe i prijedloge u Knjigu primjedbi i prijedloga koja se nalazi uz izloženi Prijedlog plana
- dostaviti pisana i potpisana mišljenja, prijedloge i primjedbe na adresu Općine Viškovo, Vozišće 3, 51216 Viškovo
- dati usmene primjedbe i prijedloge u zapisnik za vrijeme javnog izlaganja.

Krajnji rok za dostavu pisanih mišljenja, prijedloga i primjedbi na Prijedlog plana je 15. 11. 2017. godine.

Primjedbe, prijedlozi i mišljenja moraju biti napisani čitko i razumljivo, uz ime i prezime, adresu i potpis podnosioca te dostavljeni u roku, u protivnom se neće uzeti u razmatranje.

Ako u određenom roku javnopravna tijela određena posebnim propisima koja su dala, odnosno trebala dati zahtjeve za izradu prostornog plana ne dostave pisano mišljenje, smatrat će se da je mišljenje dano.

KLASA: 350-01/16-01/01
URBROJ: 2170-09-06/05-17-40
VIŠKOVO, 9. listopada 2017. godine

Općinska načelnica
Sanja Udović, dipl. oec., v. r.

Temeljem članka 96. stavka 3. i 4. Zakona o prostornom uređenju (NN 153/13, 65/17), dana 9. listopada 2017. godine, objavljuje se

JAVNA RASPRAVA

o Prijedlogu Urbanističkog plana uređenja sportsko-rekreativne zone i djela naselja u Ronjgima

Javni uvid u Prijedlog Urbanističkog plana uređenja sportsko-rekreativne zone i djela naselja u Ronjgima (u daljnjem tekstu: Prijedlog plana) provest će se u periodu od 17. 10. do 15. 11. 2017. godine.

U navedenom periodu za sve zainteresirane osobe osiguran je javni uvid u izloženi Prijedlog plana, u prostoru općinske uprave Općine Viškovo, Vozišće 3, Viškovo, u uredovno radno vrijeme i na službenim mrežnim stranicama Općine Viškovo.

Tijekom trajanja javnog uvida, upriličit će se javno izlaganje od strane stručnog izrađivača plana u utorak 7. 11. 2017. godine u 17,00 sati u Domu hrvatskih branitelja, Vozišće 3, Viškovo.

Za vrijeme trajanja javne rasprave, građani, pravne osobe i drugi sudionici u javnoj raspravi mogu:

- upisati primjedbe i prijedloge u Knjigu primjedbi i prijedloga koja se nalazi uz izloženi Prijedlog plana
- dostaviti pisana i potpisana mišljenja, prijedloge i primjedbe na adresu Općine Viškovo, Vozišće 3, 51216 Viškovo
- dati usmene primjedbe i prijedloge u zapisnik za vrijeme javnog izlaganja.

Krajnji rok za dostavu pisanih mišljenja, prijedloga i primjedbi na Prijedlog plana je 15. 11. 2017. godine.

Primjedbe, prijedlozi i mišljenja moraju biti napisani čitko i razumljivo, uz ime i prezime, adresu i potpis podnosioca te dostavljeni u roku, u protivnom se neće uzeti u razmatranje.

Ako u određenom roku javnopravna tijela određena posebnim propisima koja su dala, odnosno trebala dati zahtjeve za izradu prostornog plana ne dostave pisano mišljenje, smatrat će se da je mišljenje dano.

KLASA: 350-01/16-01/01
URBROJ: 2170-09-06/05-17-40
VIŠKOVO, 9. listopada 2017. godine

Općinska načelnica
Sanja Udović, dipl. oec., v. r.

gov | 09. 10. 2017.

350-01/16-01/1
-40

350-01/16-01/01
-41


OBAVIJEŠT O JAVNOJ RASPRAVI – WEB STRANICA OPĆINE VIŠKOVO 9.10.2017. GODINE

<http://www.opcina-viskovo.hr/g/Gospodarstvo-i-urbanizam/Prostorno-planiranje/Obavijesti.aspx>

Općina Viškovo - Ustrojstvo općine - Kultura i sport - Prošlost i sadašnjost - Gospodarstvo i urbanizam - Zdravstvo i socijalni - Informator

Općina Viškovo - Obavijesti - Zdravstvo i socijalni - Informator

Općina Viškovo - Obavijesti - Zdravstvo i socijalni - Informator



Općina Viškovo
stvaranje web stranice

ISKORISTITE
1.000.000,00 KUNA POTPORA
ZA PODUZETNIKE U 2017. GODINI

Obavijest o javnoj raspravi
Temeљem članka 96. stavka 3. i 4. Zakona o prostornom uređenju (Narodne novine broj 137/13, 65/17, člana 69. listopada 2017. godine, objavljuje se:
Javna rasprava o nacrtalogu UPUJ, prostornorazvojnog zone i cjelov. naselja u. Kompanina

Temeљem članka 98. stavak 1. Zakona o prostornom uređenju (NN 153/13, 65/17) na javni uvid stavija se:
Prijedlog UPUJ, prostornorazvojnog zone i cjelov. naselja u. Kompanina - gradski i prostorni plan

Izvješće o javnoj raspravi o prijedlogu I. izmjena i dopuna DPU parkirališta Mihihovo - DPU 17
Na temelju članka 102. stavak 3. Zakona o prostornom uređenju (Narodne novine 153/13), objavljuje se:
Izjebilo u. javni radnici

Odluka o izradi II. izmjena i dopuna Prostornog plana uređenja Općine Viškovo
Temeљem članka 88. Zakona o prostornom uređenju (Narodne novine 153/13), objavljuje se javnost da se nastavi rad na izradi II. izmjena i dopuna Prostornog plana uređenja Općine Viškovo.

Planovi izborni 2017

JAVNA RASPRAVA O USTROJSTVU JAVNE ZONE ZA SIROKOPLOŠNE INFRASTRUKTURE U JENIKOVA LOKALNE SAMOUPRAVE PROSTORNO-RAZVOJNE ZONE

Zavisa nabava Općine Viškovo

Kontakti

Općina Viškovo

Općina Viškovo

Zvonimir Vidović

Pošiljatelj: Zvonimir Vidović
Poslano: 9. listopada 2017. 9:07
Primatelj: 'web@mgipu.hr'
Kopija: Sanjin Vranković
Predmet: OBAVIJEST O JAVNOJ RASPRAVI - DOSTAVLJA SE
Privici: OBAVIJEST O JAVNOJ RASPRAVI.pdf

Poštovani,

sukladno članku 96. Stavak 3. Zakona o prostornom uređenju (NN 153/13, 65/17), u privitku Vam dostavljamo objavu o javnoj raspravi o:

- Prijedlogu UPU sportsko-rekreacijske zone i djela naselja u Ronjgima

Ista je danas, 9.10.2017. objavljena u dnevnom tisku – Novi list te na službenim mrežnim stranicama Općine Viškovo.

S poštovanjem,

REPUBLIKA HRVATSKA
PRIMORSKO-GORANSKA ŽUPANIJA

OPĆINA VIŠKOVO

Jedinstveni upravni odjel

Savjetnik za upravljanje objektima, za prostorno planiranje, zaštitu okoliša i EU projekte

Zvonimir Vidović, dipl.ing.građ.

T: +385 51 503 785

M: +385 91 839 55 93

F: +385 51 257 521



REPUBLIKA HRVATSKA
PRIMORSKO-GORANSKA ŽUPANIJA



OPĆINA VIŠKOVO

JEDINSTVENI UPRAVNI ODJEL

KLASA: 350-01/16-01/1

URBROJ: 2170-09-06/05-17-43

VIŠKOVO, 9. listopada 2017. godine

PREMA DOSTAVNOJ LISTI

- svima -

**PREDMET: JAVNA RASPRAVA O PRIJEDLOGU URBANISTIČKOG PLANA UREĐENJA
SPORTSKO-REKREACIJSKE ZONE I DJELA NASELJA U RONJGIMA**
- obavijest o javnoj raspravi

Poštovani,

temeljem članka 97. stavak 1. Zakona o prostornom uređenju (Narodne novine broj 153/13, 65/17), obavještavamo Vas o održavanju Javne rasprave o Prijedlogu Urbanističkog plana uređenja sportsko-rekreacijske zone i djela naselja u Ronjgima.

Javni uvid provest će se u periodu od 17.10. do 15.11. 2017. godine. Za vrijeme trajanja javnog uvida za sve zainteresirane osobe osiguran je uvid u izloženi Prijedlog Urbanističkog plana uređenja sportsko-rekreacijske zone i djela naselja u Ronjgima u prostoru općinske uprave Općine Viškovo, Vozišće 3, Viškovo, u uredovno radno vrijeme.

Tijekom trajanja javnog uvida, upriličit će se javno izlaganje od strane stručnog izrađivača plana u utorak 7.11.2017. godine u 17,00 sati u Domu hrvatskih branitelja, Vozišće 3, Viškovo.

Krajnji rok za dostavu pisanih mišljenja, prijedloga i primjedbi na Prijedlog plana je 15.11.2017. godine.

Ako javnopravno tijelo ne dostavi mišljenje u roku, smatra se da je mišljenje dano i da je prijedlog prostornog plana izrađen u skladu s danim zahtjevima, odnosno s posebnim propisom i/ili dokumentom koji je od utjecaja na prostorni plan.

S poštovanjem,

Akt izradio:
Zvonimir Vidović, dipl.ing.građ.

PROČELNIK:
Robert Simčić, dipl. oec.

Prilozi:

- Obavijest o javnoj raspravi
- Prijedlog Urbanističkog plana uređenja sportsko-rekreacijske zone i djela naselja u Ronjgima (tekstualni i grafički dio u pdf. formatu na CD-u)

Dostaviti:

1. Ministarstvo unutarnjih poslova RH, PU Primorsko-goranska, Sektor upravnih i inspekcijskih poslova, Žrtava fašizma 3, 51000 RIJEKA
2. MINISTARSTVO KULTURE RH, UPRAVA ZA ZAŠTITU KULTURNE BAŠTINE, KONZERVATORSKI ODJEL U RIJECI, UŽARSKA 26, 51000 RIJEKA
3. DRŽAVNA UPRAVA ZA ZAŠTITU I SPAŠAVANJE – PU za zaštitu i spašavanje Rijeka, RIVA 10, 51000 RIJEKA
4. PGŽ, UPRAVNI ODJEL ZA PROSTORNO UREĐENJE, GRADITELJSTVO I ZAŠTITU OKOLIŠA, SLOGIN KULA 2, 51000 RIJEKA
5. ŽUPANIJSKA UPRAVA ZA CESTE PGŽ, NIKOLE TESLE 9/X, 51000 RIJEKA
6. HRVATSKE VODE- VODNOGOSPODARSKI ODJEL ZA SLIVOVE SJEVERNOG JADRANA, ĐURE ŠPORERA 3, 51000 RIJEKA
7. HEP - D.P. ELEKTROPRIMORJE RIJEKA, Viktora Cara Emina 2, 51000 RIJEKA
8. HOPS, HRVATSKI OPERATOR PRIJENOSNOG SUSTAVA D.O.O., MARŠALA TITA 166, 51410 OPATIJA
9. HRVATSKE ŠUME D.O.O. – ODJEL ZA UREĐIVANJE ŠUMA DELNICE, pp 50, SUPILOVA 32, 51300 DELNICE
10. HRVATSKA REGULATORNA AGENCIJA ZA MREŽNE DJELATNOSTI, ROBERTA FRANGEŠA MIHANOVIĆA 9, 10000 ZAGREB
11. UDRUGA POKRETNIH KOMUNIKACIJA HRVATSKE UPKH, RADNIČKA 47, 10000 ZAGREB
12. KD VODOVOD I KANALIZACIJA D.O.O., DOLAC 14, 51000 RIJEKA
13. ENERGO D.O.O., Dolac 14, 51000 RIJEKA
14. Pismohrana



REPUBLIKA HRVATSKA
PRIMORSKO-GORANSKA ŽUPANIJA



OPĆINA VIŠKOVO

JEDINSTVENI UPRAVNI ODJEL

KLASA: 350-01/16-01/01

URBROJ: 2170-09-06/05-17-53

VIŠKOVO, 7. studenog 2017. godine

ZAPISNIK

O JAVNOM IZLAGANJU U TIJEKU JAVNE RASPRAVE O PRIJEDLOGU UPU SPORTSKO-REKREACIJSKE ZONE I DJELA NASELJA U RONJGIMA

Javno izlaganje održano je dana 7. studenog 2017. godine u prostoru Doma hrvatskih branitelja u Viškovu, Vozišće 3 s početkom u 17,00 sati.

Prisutni za Nositelja izrade Plana:

- Zvonimir Vidović, dipl. ing. građ., viši stručni suradnik u Općini Viškovo
- Bojan Bilić, dipl.ing.arh., Ana Đurđek Kuga, dipl.ing.arh., Anja Maglica, mag.ing.aedif., ZDL Arhitekti d.o.o., Rijeka /Plan 21 d.o.o. Rijeka) kao izrađivač Plana

Prisutne stranke:

- Ilena Lučić Špelić, J.P. Kamova 101, Rijeka
- Mladen Špelić, J.P. Kamova 101, Rijeka
- Đurđica Tomljenović, Trinajstićeva 11, Rijeka
- Slavko Cvjetković, Garići 7, Viškovo

Nakon pozdrava i kratkog uvodnog predstavljanja od strane predstavnika Općine Viškovo, Bojan Bilić pojasnio je razloge za donošenje urbanističkog plana uređenja kao i obuhvat za koji se donosi plan. Ana Đurđek Kuga pojasnila je namjenu površina iz Prijedloga Plana te uvjete za gradnju na istima.

Nakon toga, prisutnima je dana mogućnost davanja primjedbi i postavljanja pitanja.

Đurđica Tomljenović i Ilena Lučić Špelić dale su primjedbu da je okretište na cesti ušlo u njihovu česticu te ih je zanimala širina planirane prometnice. Ana Đurđek Kuga pojasnila im je da je širina ceste 4,5 m kao i razlog zašto je ista planirana sa okretištem.

Navedene stranke izjasnile su se da će svoju primjedbu dostaviti i u pisanom obliku u zadanom roku.

Slavku Cvjetkoviću pojašnjena je procedura donošenja Plana kao i potreba usklađenja sa planom više razine. Njegovo mišljenje je da bi se planom, obzirom na manjenu prostora, trebao osigurati veći parkirni prostor.


Izlaganje je završeno u 17:40 sati.

Zapisničar:

Zvonimir Vidović, dipl.ing.grad.



Odgovorna osoba Nositelja izrade







PROČELNIK:
Robert Simčić, dipl. oec.




JAVNA RASPRAVA
O PRIJEDLOGU UPU SPORTSKO-REKREACIJSKE ZONE I DJELA NASELJA U RONJGIMA

Javni uvid održan 07.11.2017. godine s početkom u 17,00 sati u Domu hrvatskih branitelja u Viškovu, Vozišće 3.

EVIDENCIJA PRISUTNIH STRANAKA:

R.BR.	IME I PREZIME	ADRESA	TELEFON	VLASTORUČNI POTPIS
1.	ILENA LUDC JPELIC	J. P. KAMOVA 101	0915313097	
2.	HLADEN JPELIC	J. P. KAMOVA 101	0915072309	
3.	DORJICA TOMZENOVIC	TRINAJSTICEVA 11 ZLA	0996927002	
4.	SRVJKO OVJETKOLIC	VIŠKOV GARDI 7	0915586627	
5.				
6.				
7.				
8.				
9.				
10.				
11.				
12.				



HRVATSKE VODE
VODNOGOSPODARSKI ODJEL
ZA SLIVOVE SJEVERNOG JADRANA
51000 Rijeka, Đure Šporera 3

Telefon: 051 / 666 400
Telefax: 051 / 336 947

KLASA: 350-02/17-01/0000035
URBROJ: 374-23-3-17-4
Datum: 18.10.2017

PRIMORSKO-GORANSKA ŽUPANIJA
OPĆINA VIŠKOVO

Pranjeno: 24-10-2017	
Klasifikacijska oznaka: 350-02/17-01/0000035	Orgn. jed.
Un. slobni broj: 374-23-3-17-4	Pril. Vrij. 44

PREDMET: Mišljenje na Prijedlog urbanističkog plana uređenja sportsko-rekreacijske zone i dijela naselja u Ronjgima

VEZA: Vaš broj Klasa: 350-01/16-01/1, Urbroj: 2170-09-06/05-17-43 od 9. listopada 2017. godine

Temeljem članka 101. Zakona o prostornom uređenju (NN 153/13) dostavljamo slijedeće mišljenje na dostavljeni Prijedlog urbanističkog plana uređenja sportsko-rekreacijske zone i dijela naselja u Ronjgima.

Hrvatske vode su se u svom očitovanju (klasa: 350-02/17-01/0000035 urbroj: 374-23-3-17-2 od 18.01.2017.) očitale da za izradu UPU sportsko-rekreacijske zone i dijela naselja u Ronjgima u cijelosti ostaju na snazi Zahtjevi Hrvatskih voda (klasa: 350-02/16-01/211 urbroj: 374-23-3-16-2/DG/ od 19.4.2016.) koji su izdani u postupku izrade I. izmjena i dopuna DPU-a sportsko-rekreacijske zone i dijela naselja u Ronjgima, a koji glase:

1. Poštivati odredbe Odluke o zaštiti izvorišta vode za piće u slivu izvora u Gradu Rijeci i slivu izvora u Bakarskom zaljevu (SN PGŽ 35/12, 31/13) koji se odnose na četvrtu (IV) zonu sanitarne zaštite, budući se područje obuhvata predmetnog DPU-a nalazi u četvrtoj zoni sanitarne zaštite izvorišta vode za piće u slivu izvora u Gradu Rijeci.
2. Odvodnju otpadnih voda na području obuhvata predmetnog DPU-a podrebnno je riješiti sukladno Odluci o odvodnji otpadnih voda na području aglomeracije Rijeka (SN PGŽ 16/13), budući da općina Viškovo, u kojoj se nalazi područje obuhvata predmetnog DPU-a, spada prema članku 3. iste Odluke u područje aglomeracije Rijeka.

U članku 27. Odredbi za provedenje, kao i u Obrazloženju dostavljenog Prijedloga UPU-a uređenja sportsko-rekreacijske zone i dijela naselja u Ronjgima piše da je do izvedbe mreže javne odvodnje moguće, prema posebnim vodopravnim uvjetima, građevinu s kapacitetom do 10 ES priključiti na vodonepropusnu sabirnu jamu, a da je za građevine s opterećenjem većim od 10 ES potrebno izgraditi pojedinačni uređaj za pročišćavanje otpadnih voda s upuštanjem u prirodni recipient.

Lokacija obuhvata predmetnog UPU-a se prema preglednoj karti s ucrtanim granicama obuhvata zona sanitarne zaštite određenih Odlukom o zaštiti izvorišta vode za piće u slivu izvora u Gradu Rijeci i slivu izvora u Bakarskom zaljevu (SN PGŽ 35/12, 31/13), nalazi u četvrtoj zoni sanitarne zaštite, a prema podacima iz Informativnog sustava voda (ISV) nalazi se izvan javnog vodnog dobra i ne križa se sa vodotokom ili vodnom građevinom.



070486099

Člankom 67. Zakona o vodama (NN 153/09, 63/11, 130/11, 56/13,14/14) propisano je da su pravne i fizičke osobe dužne otpadne vode ispuštati u građevine javne odvodnje ili u individualne sustave odvodnje otpadnih voda odnosno na drugi način sukladno odluci o odvodnji otpadnih voda, a člankom 14. i člankom 27. Odluke o odvodnji otpadnih voda na području aglomeracije Rijeka (SN PGŽ 16/13), **dozvoljeno je** na područjima na kojima ne postoji mogućnost priključenja na sustav javne odvodnje, da se sustav interne odvodnje može, dok se ne steknu uvjeti za priključenje na sustav javne odvodnje, **priključiti na sabirnu jamu ili septičku jamu**, odnosno na prijemnik putem odgovarajućeg uređaja za pročišćavanje otpadnih voda sukladno uvjetima utvrđenim u Prilogu 2. navedene Odluke.

Prilogom 2: Uvjeti ispuštanja otpadnih voda na područjima na kojima nije izgrađen sustav javne odvodnje **dozvoljeno je na područjima u IV (četvrtoj) zoni sanitarne zaštite** da se odvodnja sanitarnih otpadnih voda iz objekata **s optrećenjem do 50 ES riješi izgradnjom septičke taložnice** iz kojih se pročišćene otpadne vode ispuštaju u prijemnik putem upojne građevine.

Izgradnjom septičke taložnice se smanjuju troškovi pražnjenja u odnosu na sabirnu jamu (koja nema preljeva), a Odlukom o zaštiti izvorišta vode za piće u slivu izvora u Gradu Rijeci i slivu izvora u Bakarskom zaljevu (SN PGŽ 35/12, 31/13) propisano je da se sabirne jame moraju graditi u II (drugoj) zoni sanitarne zaštite.

Ukoliko Općina Viškovo želi na svom području uvesti stroži režim zaštite od propisanog pozitivnom zakonskog regulativom iz područja vodnoga gospodarstva tada ona snosi odgovornost za povećanje troškova izgradnje takvog sustava i eventualno ograničavajućeg faktora razvoja na svome području.

U svojim Zahtjevima za izradu plana Hrvatske vode su tražile da se izrađivač plana pridržava propisa iz Odluke o zaštiti izvorišta vode za piće u slivu izvora u Gradu Rijeci i slivu izvora u Bakarskom zaljevu (SN PGŽ 35/12, 31/13) i Odluke o odvodnji otpadnih voda na području aglomeracije Rijeka (SN PGŽ 16/13).

U Obrazloženju se na str. 7 u tekstu Odvodnja otpadnih voda navodi da se čitavo šire područje nalazi u IV zoni sanitarne zaštite i u zoni djelomičnog ograničenja.

Područje zahvata Plana se u cijelosti nalazi u IV zoni sanitarne zaštite, a prema Odluci o zaštiti izvorišta vode za piće u slivu izvora u Gradu Rijeci i slivu izvora u Bakarskom zaljevu (SN PGŽ 35/12, 31/13) zona djelomičnog ograničenja više ne postoji i više se ne koristi taj termin te se stoga to mora korigirati u dostavljenom Prijedlogu UPU-a uređenja sportsko-rekreacijske zone i dijela naselja u Ronjgima.


U članku 28. Odredbi za provođenje i u Obrazloženju se kaže da se oborinske vode s parkirnih površina moraju voditi do separatora ulja i masti te nakon toga upustiti u podzemlje putem upojne građevine.

U Odredbama za provođenje i u Obrazloženju nije navedeno za koju veličinu parkinga je to potrebno, jer u točki 4. članka 9. Odluke o zaštiti izvorišta vode za piće u slivu izvora u Gradu Rijeci i slivu izvora u Bakarskom zaljevu (SN PGŽ 35/12, 31/13) piše da se na području IV. zone sanitarne zaštite mjere provode tako da se oborinske vode s parkirnih površina 1000 m² ili većih, te radnih i manipulativnih površina onečišćenih naftnim derivatima, prihvate nepropusnom kanalizacijom i priključe na sustav javne odvodnje ili preko separatora-taložnika odnosno druge odgovarajuće tehnologije kojom će se polučiti isti učinci pročišćavanja ispuste neizravno u podzemne vode procjeđivanjem kroz tlo putem upojnih građevina.

Ovim tekstom je jasno određena veličina parkirnog prostora s čije se površine moraju pročititi oborinske vode, ali je također navedeno da se moraju pročititi i oborinske vode s radnih i manipulativnih površina onečišćenih naftnim derivatima, što nedostaje u dostavljenom Prijedlogu urbanističkog plana uređenja sportsko-rekreacijske zone i dijela naselja u Ronjgima, te smatramo da bi se taj dio teksta o oborinskoj odvodnji morao uskladiti s odredbama Odluke o zaštiti izvorišta vode za piće u slivu izvora u Gradu Rijeci i slivu izvora u Bakarskom zaljevu (SN PGŽ 35/12, 31/13).

v.d.direktora :

Vanja Rački, dipl.inž.građ.



Dostaviti:

1. **OPĆINA VIŠKOVO**
Jedinstveni upravni odjel
Vozišće 3
51216 Viškovo

Obavijestiti :

1. Stručne službe – spis predmeta

A handwritten signature in black ink, likely belonging to the official mentioned in the distribution list.

REPUBLIKA HRVATSKA
MINISTARSTVO UNUTARNJIH POSLOVA
POLICIJSKA UPRAVA PRIMORSKO-GORANSKA
RIJEKA

Sektor upravnih i inspekcijskih poslova

Broj: 511-09-21/1-481/3-2017. D.R.
Rijeka, 20.10.2017. god.

PRIMORSKO-GORANSKA ŽUPANIJA
OPĆINA VIŠKOVO

Primljeno:	26-10-2017
Klasifikacijski oznaka:	310-01/16-01/11
Organ. jed.	
Urudžbeni broj:	2170-09/15-1A-4
Pril.	4
Vrij.	

OPĆINA VIŠKOVO
51216 VIŠKOVO,
Vozišće 3

Predmet: Izrada prijedloga Urbanističkog plana uređenja sportsko-rekreacijske zone i dijela naselja u Ronjgima
-mišljenje, dostavlja se-

U svezi Vašeg dopisa od 09.10.2017. godine, za dostavu naših podataka vezano za izradu prijedloga Urbanističkog plana uređenja sportsko-rekreacijske zone i dijela naselja u Ronjgima, na prostoru Općine Viškovo, a sukladno članku 97. Zakona o prostornom uređenju («Narodne novine», br. 153/13 i 65/17), dostavljamo Vam naše pismeno očitovanje.

Smatramo da u posebnom odjeljku odredaba za provođenje UPU-a pod nazivom «mjere zaštite od požara», treba navesti određene mjere zaštite od požara, kroz koje na adekvatan način treba regulirati slijedeće:

1. Kod određivanje međusobne udaljenosti objekata voditi računa o požarnom opterećenju objekata, intenzitetu toplinskog zračenja kroz otvore objekata, vatrootpornosti objekata i fasadnih zidova, meteorološkim uvjetima i dr. Ako se izvode slobodnostojeći niski građevinski objekti, njihova međusobna udaljenost trebala bi biti jednaka visini višeg objekta, odnosno minimalno 6,0 metara. Međusobni razmak kod stambeno-poslovnih objekata ne može biti manji od visine sljemena krovništa višeg objekta. Ukoliko se ne može postići minimalna propisana udaljenost među objektima potrebno je predvidjeti dodatne, pojačane mjere zaštite od požara sukladno glavi V. Pravilnika o otpornosti na požar i drugim zahtjevima koje građevine moraju zadovoljiti u slučaju požara («Narodne novine», br. 29/13 i 87/15).
2. Kod projektiranja građevina, prilikom procjene ugroženosti od požara, u prikazu mjera zaštite od požara kao sastavnom dijelu projektne dokumentacije potrebno je primjenjivati odredbe Pravilnika o otpornosti na požar i drugim zahtjevima koje građevine moraju zadovoljiti u slučaju požara («Narodne novine», br. 29/13 i 87/15). Kod projektiranja građevina, u prikazu mjera zaštite od požara kao sastavnom dijelu projektne dokumentacije potrebno je primjenjivati numeričku metodu TRVB 100 ili neku drugu opće priznatu metodu.
3. Kod projektiranja novih prometnica i mjesnih ulica ili rekonstrukcije postojećih obvezno je planiranje vatrogasnih pristupa koji imaju propisanu širinu, nagibe,

- okretišta, nosivost i radijuse zaokretanja, a sve u skladu s Pravilnikom o uvjetima za vatrogasne pristupe ("Narodne novine", br. 35/94, 55/94 i 142/03).
4. Prilikom gradnje i rekonstrukcije vodoopskrbnih sustava obvezno je planiranje izgradnje hidrantske mreže sukladno Pravilniku o hidrantskoj mreži za gašenje požara ("Narodne novine", br. 08/06).
 5. Za gradnju građevina i postrojenja za skladištenje i promet zapaljivih tekućina i/ili plinova, moraju se poštivati odredbe čl. 11. Zakona o zapaljivim tekućinama i plinovima («Narodne novine», br. 108/95 i 56/10) i propisa donesenih na temelju njega.
 6. Dosljedno se pridržavati važeće zakonske regulative i pravila tehničke prakse iz područja zaštite od požara i prijedloga tehničkih i organizacijskih mjera iz Procjene ugroženosti od požara Općine Viškovo.
 7. Temeljem čl. 28. st. 2. Zakona o zaštiti od požara («Narodne novine», br. 92/10) potrebno je izraditi elaborat zaštite od požara za složenije građevine (građevine skupine 2).

U dostavljenom CD-u (pod naslovom: javna rasprava, UPU SRZ i dijela naselja u Ronjgima), pod naslovom II. Odredbe za provođenje, točkom 9. Mjere sprečavanja nepovoljna utjecaja na okoliš, podtočkom 9.1. Mjere zaštite, člankom 41. Mjere posebne zaštite, naslovom Zaštita od požara, uvrštene su sve naše tražene i citirane mjere zaštite od požara, pa Vam shodno tome izdajemo mišljenje o prihvaćanju naših zahtjeva u prijedlogu Urbanističkog plana uređenja sportsko-rekreacijske zone i dijela naselja u Ronjgima, na prostoru Općine Viškovo.

S poštovanjem,

DOSTAVITI:

1. Općina Viškovo,
Vozišće 3, 51216 Viškovo,
2. Pismohrana - ovdje.



NAČELNICA SEKTORA
Dubravka Kukolj Špiljak



HAKOM

KLASA: 350-05/16-01/128

URBROJ: 376-10-17-5

PRIMORSKO-GORANSKA ŽUPANIJA
Zagreb, 24. listopada 2017. OPĆINA VIŠKOVO

Primijeno:	30-10-2017
Klasifikacijska oznaka:	350-01/16-01/1
Uredbeni broj:	376-10-17-5-46
Organ. jed.	
Pril.	Vrij.

Republika Hrvatska
Primorsko-goranska županija
Općina Viškovo
Jedinstveni upravni odjel
Vozišće 3
51216 VIŠKOVO

Predmet: Općina Viškovo
UPU SPORTSKO – REKREACIJSKE ZONE I DIJELA NASELJA U
RONJGIMA
- mišljenje u tijeku javne rasprave

Veza: Vaš dopis KLASA: 350-01/16-01/01, URBROJ: 2170-09-06/05-17-40 od 9. listopada 2017.

Poštovani,

Hrvatska regulatorna agencija za mrežne djelatnosti (dalje: HAKOM) zaprimila je vaš dopis kojim tražite da na osnovu članka 101. Zakona o prostornom uređenju (NN br. 153/13) i članka 25. stavka 2. i 3. Zakona o elektroničkim komunikacijama (NN br. 73/08, 90/11, 133/12, 80/13, 71/14 i 72/17) izda mišljenje na prijedlog UPU SPORTSKO – REKREACIJSKE ZONE I DIJELA NASELJA U RONJGIMA za javnu raspravu.

Uvidom u dostavljeni prijedlog UPU SPORTSKO – REKREACIJSKE ZONE I DIJELA NASELJA U RONJGIMA za javnu raspravu **potvrđujemo** da na prijedlog nemamo primjedbi.

S poštovanjem,

RAVNATELJ

HRVATSKA REGULATORNA AGENCIJA
ZA MREŽNE DJELATNOSTI

Roberta Frangeša Mihanovića 9
6 Z A G R E B *mr. sc. Mario Weber*

Dostaviti:

1. Naslovu preporučeno

HEP OPERATOR
DISTRIBUCIJSKOG
SUSTAVA d.o.o.

ELEKTROPRIMORJE RIJEKA

51000 RIJEKA, Ulica V. C. Emina 2

TELEFON • 051 • 204-111
TELEFAKS • 051 • 204-204
POŠTA • 51000 • SERVIS
IBAN • HR8224020061400273674

NAŠ BROJ I ZNAK 401200101-.....²³⁹³⁵...../17-GG

PREDMET UPU sportsko-rekreacijske zone i djela
naselja u Ronjgima, javna rasprava

PRIMORSKO-GORANSKA ŽUPANIJA
OPĆINA VIŠKOVO

Prisječno:	30-10-2017
Pre. sifkacijske zone i djela	Organ. jed.
350-01/16-p1/1	
Urudžbeni broj	Pril. Vrij.
2170-09/15-17-46	

OPĆINA VIŠKOVO
Jedinstveni upravni odjel
Vožišće 3
51216 VIŠKOVO

VAŠ BROJ I ZNAK Klasa: 350-01/16-01/1
Ur.broj: 2170-09-06/05-17-43
od 09.10.2017.

DATUM 23.10.2017.

Prema vašem pozivu na javnu raspravu, naš ur. broj 41414 od 17.10.2017. g., i uvidom u priloženi tekstualni i grafički dio prijedloga UPU sportsko-rekreacijske zone i djela naselja u Ronjgima, obavještavamo vas da smo suglasni na dio plana koji se tiče elektroenergetske mreže.

S poštovanjem!

Direktor ELEKTROPRIMORJA Rijeka

HEP - Operator distribucijskog sustava d.o.o. ZAGREB

DISTRIBUCIJSKO PODRUČJE 2
dr. sc. Vitomir Komem, diplom. el.

Na znanje:

- Služba za razvoj i investicije, Odjel za razvoj i pristup mreži

ČLAN HEP GRUPE

• UPRAVA DRUŠTVA • DIREKTOR • NIKOLA ŠULENTIĆ •

• TRGOVAČKI SUD U ZAGREBU MBS 080434230 • MB 1643991 •
• OIB 46830800751 • UPLAĆEN TEMELJNI KAPITAL 699.436.000,00 HRK •
• www.hep.hr •



društvo s ograničenom odgovornošću

10000 Zagreb, Ulica kneza Branimira 1

Uprava: Krunoslav Jakupčić, dipl. ing. šum. – predsjednik; Ante Sabljčić, dipl.ing.šum. – član. • MB 3631133 • OIB 69693144506 • Trgovački sud u Zagrebu (MBS 080251008) • Temeljni kapital 1.171.670.000,00 kn, uplaćen u cijelosti • SWIFT: PBZGH2X • IBAN: HR46 2340 0091 1001 0036 0 • Telefon 01/4804 111 • Telefax 01/4804 101 • pp 148,10002 Zagreb • web: <http://www.hrsume.hr> • e-mail: direkcija@hrsume.hr

UPRAVA ŠUMA PODRUŽNICA DELNICE • ODJEL ZA EKOLOGIJU, Supilova 32, Delnice • Telefon:051/829-704 • Telefax:051 / 812-342 • pp 50 51300 DELNICE • e-mail: usdel.ekologija@hrsume.hr

Ur. broj: DE – 06(ŽK) – 17 – 981/04

Delnice, 06. studeni 2017. godine

REPUBLIKA HRVATSKA
PRIMORSKO - GORANSKA ŽUPANIJA
OPĆINA VIŠKOVO
Jedinstveni upravni odjel
Vozišće 3
51216 VIŠKOVO

Predmet: Prijedlog Urbanističkog plana uređenja sportsko-rekreacijske zone i dijela naselja u Ronjgima - dostava mišljenja - zahtjeva

Na temelju vašeg dopisa klasa: 350-01/16-01/01 ur. broj: 2170-09-06/05-17-43 od 09. listopada 2017. godine, te nakon uvida u prijedlog Urbanističkog plana uređenja sportsko-rekreacijske zone i dijela naselja u Ronjgima, obavještavamo vas slijedeće:

Donošenjem Urbanističkog plana uređenja sportsko-rekreacijske zone i dijela naselja u Ronjgima ne smanjuje se površina šuma i/ili šumskog zemljišta zbog planirane druge namjene na istima, te nemamo nikakvih mišljenja, prijedloga i primjedbi za njegovo gonošenje.

S poštovanjem,

Rukovoditelj
Ekološkog odjela
mr. sc. Željko Kavzarić, dipl.ing.šum.

Voditelj
Uprave šuma Podružnice Delnice
Denis Štimac, dipl.ing.šum.

Obavijest:

1. Odjel za ekologiju – ovdje

PRIMORSKO-GORANSKA ŽUPANIJA
OPĆINA VIŠKOVO

Primljeno:	10-11-2017		
Klasifikacijska oznaka:	350-01/16-01/1		
Organ. jed.			
Uredžbeni broj:	Prih.	Vrij.	
2170-09/15-17/49			



Komunalno društvo
VODOVOD I KANALIZACIJA d.o.o.
za vodoopskrbu i odvodnju Rijeka

REPUBLIKA HRVATSKA
PRIMORSKO - GORANSKA ŽUPANIJA
OPĆINA VIŠKOVO
JEDINSTVENI UPRAVNI ODJEL
Vozišće 3
51216 Viškovo

Dolac 14, 51000 Rijeka
MB 3334903 OIB 80805858278

T: (051) 353 222 F: (051) 353 207
E: kdvik-rijeka@kdvik-rijeka.hr
www.kd vik-rijeka.hr

Poslovna banka:
Erste&Steiermärkische Bank d.d. Rijeka
broj žiro-računa: 2402006-1100388210

Registar trgovačkih društava:
Trgovački sud u Rijeci, MBS 040013284
temeljni kapital uplaćen u cijelosti: 771.758.700,00 kn
uprava: Andrej Marochini, dipl. ing. grad.

VAŠ ZNAK I BROJ : Klasa: 350-01/16-01/1
Ur. broj: 2170-09-06/05-17-43

NAŠ ZNAK I BROJ : II-2852

Rijeka : 8. studenog 2017.

PREDMET : Javna rasprava o Prijedlogu Urbanističkog plana uređenja sportsko-rekreacijske zone i dijela naselja u Ronjgima; MIŠLJENJE NA DOSTAVLJENI MATERIJAL

Temeljem uvida u dostavljeni materijal Prijedloga Urbanističkog plana uređenja sportsko-rekreacijske zone i dijela naselja u Ronjgima dajemo sljedeće mišljenje:

I. VODOOPSKRBA

U dopisu KD Vodovod i kanalizacija d.o.o. od 27.4.2017 te 8.2.2017. navodi se *"dio sportsko – rekreacijske zone i dio naselja Ronjgi nalazi se u zoni niskog tlaka. Uzimajući u obzir visinske kote postojeće vodospreme VS Podbreg (439/434 m.n.m.), na dijelu obuhvata predmetnog plana nije moguće osigurati normalnu opskrbu, kao ni minimalni propisani tlak i količine vode sukladno Pravilniku o hidrantskoj mreži za gašenje požara"*. Predmetnim planom ni u najmanjom mjeri se ne obrađuje navedena problematika.

S obzirom na konfiguraciju terena i postojeće stanje vodoopskrbe moguća su dva rješenja te je oba potrebno omogućiti Planom.

1. Formiranje nove vodoopskrbne zone koja podrazumijeva izvedbu novog sabirnog bazena s crpnom stanicom i tlačno-opskrbnim cjevovodom. Planom je potrebno osigurati lokaciju za postrojenje CS i sabirnog bazena. Vodeći računa o vlasništvu okolnog zemljišta (Općina Viškovo) te kotama terena, prijedlog komunalnog društva je lokacija k.č. 3433/3 i 3433/6, k.o. Marčelji.
2. Izgradnja novog cjevovoda s reducir stanicom, od naselja Zorzići na Petrolejskoj cesti do sjevernog ruba obuhvata plana po postojećoj prometnici. Time bi se proširila visinska zona VS Saršoni 480/475 na dio naselja Rognji u kojem se ne može ostvariti zadovoljavajuća vodoopskrba iz VS Podbreg.

Navedena rješenja opisati u tekstualnom dijelu plana, kao i u grafičkom gdje je potrebno označiti lokaciju CS sa sabirnim bazenom kao i potrebu za budućim cjevovodima.



II. SANITARNA ODVODNJA

U kartografskom prikazu PROMETNA ULIČNA I KOMUNALNA INFRASTRUKTURNA MREŽA - VODOOPSKRBA ucrtana je odvodnja otpadnih voda bez podjele na sanitarnu i oborinsku odvodnju s nejasno opisanom legendom. Potrebno je izraditi kartografski prikaz odvodnje otpadnih voda kao zasebni nacrt, a isti mora biti usklađen s tekstualnim dijelom Plana. Zbrinjavanje sanitarnih otpadnih voda planirati na način da se predvidi spoj sanitarne kanalizacije sportsko-rekreacijske zone i dijela naselja u Ronjgima s projektiranom kanalizacijom „Proširenje sustava distribucije, prikupljanja i odvodnje otpadnih voda za područje aglomeracije Rijeka, sustav javne odvodnje „Grad“ - 2. Dio proširenja sustava na području općine Viškovo – Naselje Mladenići – Viškovo“. Duljina spojnog kolektora iznosila bi cca 200 m'.

Upuštanje otpadnih sanitarnih voda u tlo preko lokalnog uređaja za pročišćavanje (opisano u dostavljenom tekstualnom dijelu plana) je u koliziji s dugoročnim planovima zbrinjavanja otpadnih voda na području aglomeracije Rijeka te bi ga trebalo izuzeti iz plana ili eventualno prikazati kao alternativnu mogućnost uzimajući u obzir i ekonomsku isplativost gradnje takvog uređaja s obzirom da bi isti egzistirao samo kao privremeno rješenje.

KD Vodovod i kanalizacija d.o.o.
Pomoćnik direktora za tehničke poslove
Dražen Strčić, dipl.ing.građ.

KD VODOVOD I KANALIZACIJA d.o.o.
RIJEKA, Dolac 14 10

NA ZNANJE: - Pomoćnik direktora za tehničke poslove
- Arhiva

PRIMORSKO-GORANSKA ŽUPANIJA
OPĆINA VIŠKOVO
15.11.2017

Primljeno:		
Klasifikacijska oznaka:	Organ. jed.	
Uredbeni broj:	Pril.	Vrij.
350-0110-01/1		
170-00/15	17	12

Suzana Sepic

Pošiljatelj: Zvonimir Vidović
Poslano: 15. studenog 2017. 8:09
Primatelj: Suzana Sepic
Predmet: FW: Primjedba na Prijedlog UPU sportsko-rekreacijske zone i djela naselja u Ronjgima.
Privici: prigovor.doc; slika 2.jpg

Molim Vas zaprimite u 350-01/16-01/1 – Primjedba na prijedlog plana
Hvala

From: Ilena Lučić Špelić [<mailto:ilenalucic@gmail.com>]
Sent: Tuesday, November 14, 2017 8:43 PM
To: Zvonimir Vidović
Subject: Primjedba na Prijedlog UPU sportsko-rekreacijske zone i djela naselja u Ronjgima.

Poštovani,
u privitku smo naveli primjedbu koju smo i spomenuli na javnom izlaganju!

LP

PRIMORSKO-GORANSKA ŽUPANIJA
OPĆINA VIŠKOVO

Primljeno:	15-11-2017		
Klasifikacijska oznaka:	350-01/16-01/1		
Uredžbeni broj:	Pril.	Vrij.	
2170-09/15-14-		1037	

ILENA LUČIĆ ŠPELIĆ

Janka Polića Kamova 101

51000 Rijeka

Ilena.lucic@gmail.com

0915313097

ĐURĐICA TOMLJENVIĆ

Trinajstićeva 11

51000 Rijeka

djurtom@net.hr

OPĆINA VIŠKOVO

Vozišće 3

51216 Viškovo

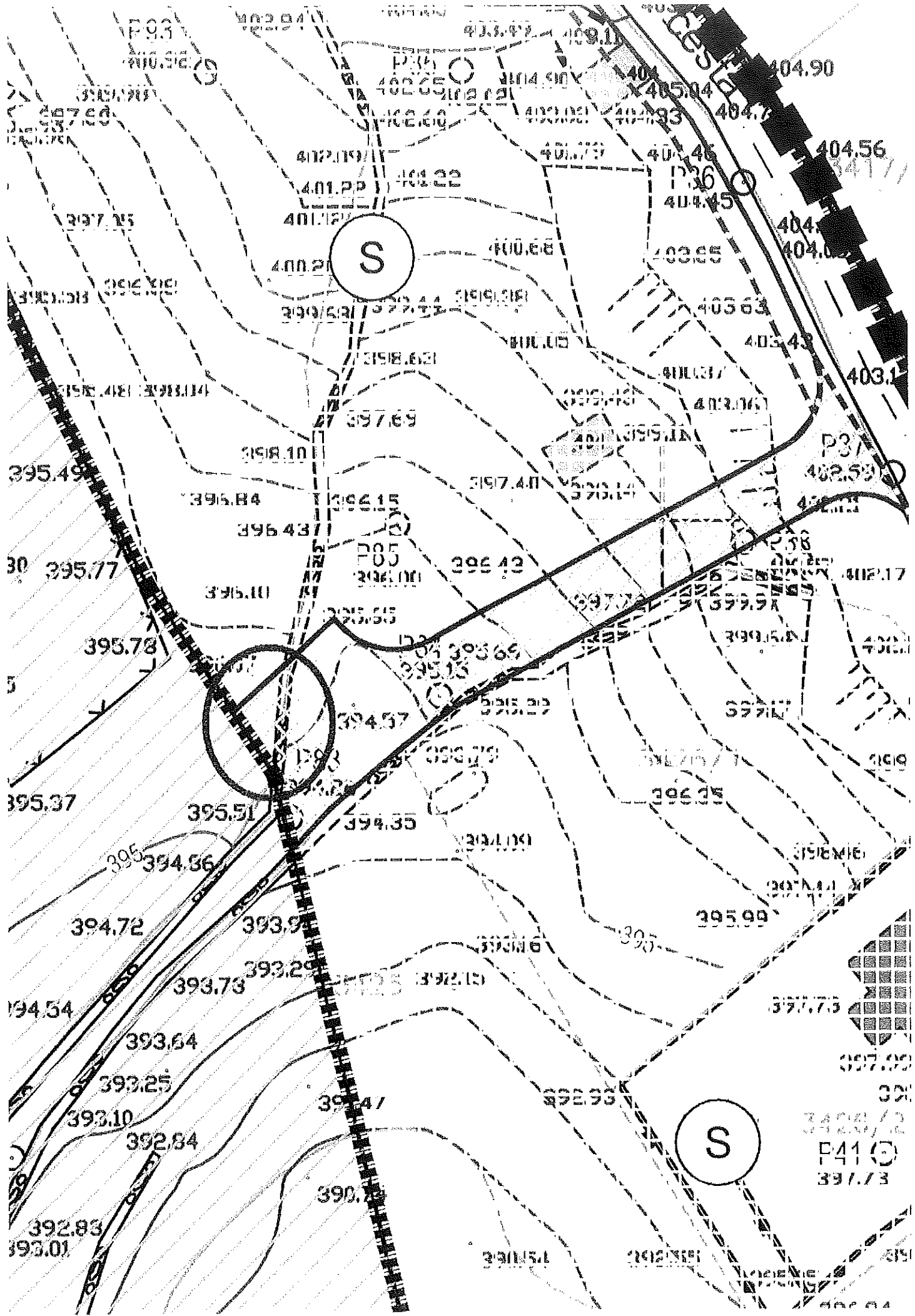
PREDMET: Prigovor na prijedlog Urbanističkog plana uređenja sportsko-rekreacijske zone i djela naselja u Ronjgima

Nakon uvida u dokumente na javnom izlaganju imamo primjedbu, a vezana je uz pješačku stazu tj okretište za interventna vozila (vidi se na slici dva u prilogu). Dio okretišta na kraju navedene staze je ušao na naš teren (zaokruženi dio na slici dva), te Vas molimo za korekciju istog da ne bude u našem dijelu zemljišta.

Unaprijed zahvaljujemo!

Ilena Lučić Špelić
Đurđica Tomljenović

Rijeka, 13. studeni 2017.



P93

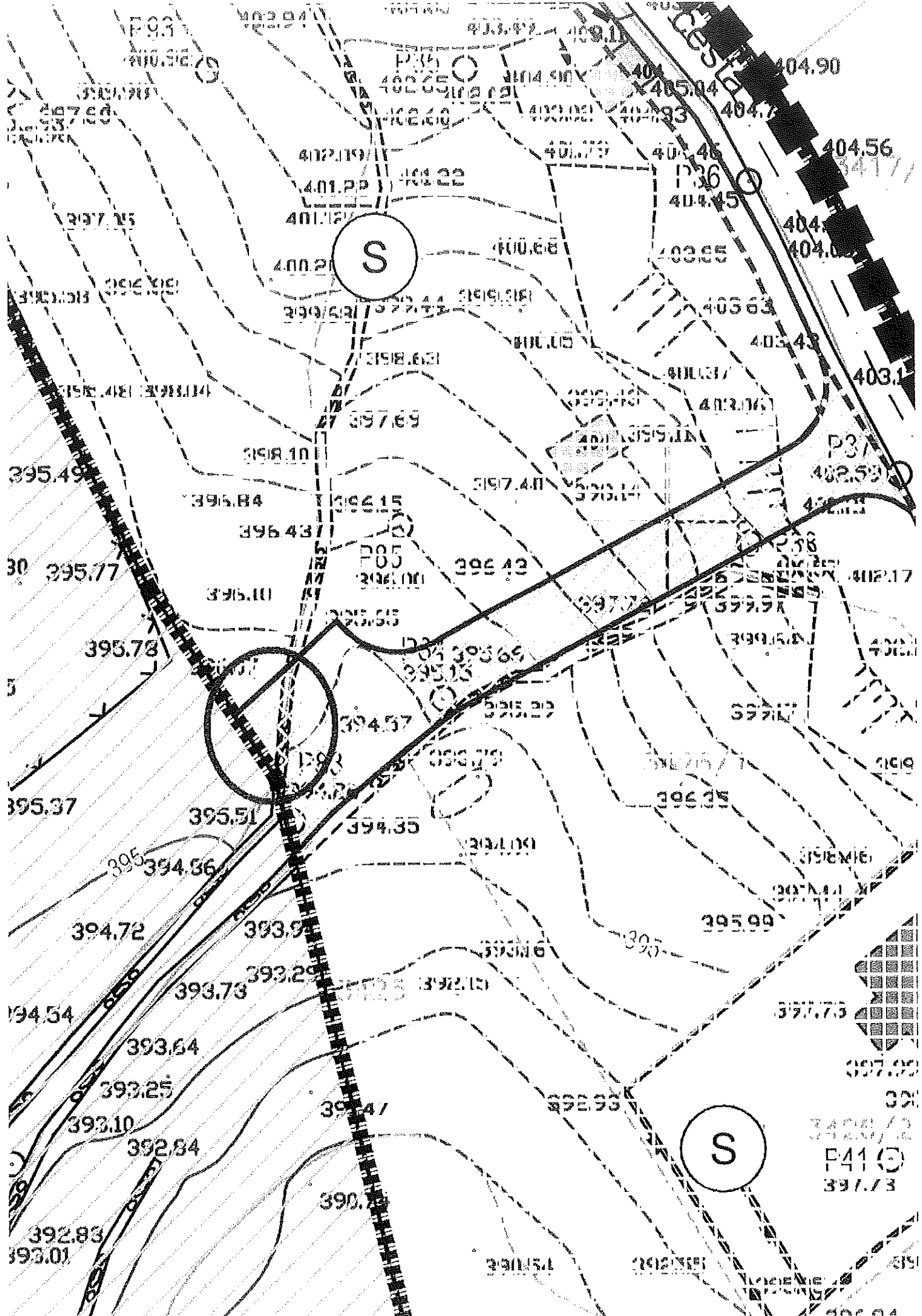
P37

404.90

S

S

P41





REPUBLIKA HRVATSKA
DRŽAVNA UPRAVA ZA ZAŠTITU I SPAŠAVANJE
PODRUČNI URED ZA ZAŠTITU I SPAŠAVANJE
RIJEKA

e-mail

KLASA: 350-01/17-01/02
URBROJ: 543-12-01-17-4
Rijeka, 14.11. 2017.

Temeljem članka 101. Zakona o prostornom uređenju („N.N.“ broj: 153/13) i članka 12. Zakona o sustavu civilne zaštite (NN 84/15), te zahtjeva Općine Viškovo, za izdavanje mišljenja na dostavljeni Prijedlog Urbanističkog plana uređenja sportsko-rekreacijske zone i djela naselja u Ronjgima, Područni ured za zaštitu i spašavanje Rijeka, izdaje:

MIŠLJENJE

o poštivanju zahtjeva zaštite od prirodnih i drugih nesreća u Prijedlogu Urbanističkog plana uređenja sportsko-rekreacijske zone i djela naselja u Ronjgima, izrađenog od strane ovlaštene pravne osobe „Plan 21 d.o.o.“, Rijeka, u kojem je pod točkom „Mjere posebne zaštite“ i u kartografskom prikazu 3.1. obrađen dio koji se odnosi na mjere zaštite od prirodnih i drugih nesreća sukladno našem zahtjevu KLASA: 350-01/17-01/02, URBROJ: 543-12-01-17-02, od 08. 02. 2017. godine na način da su predviđeni slijedeći ciljevi/ mjere/ zahvati:

1. Sklanjanje ljudi;
2. Zaštitu od potresa;
3. Uzbunjivanje i obavješćivanje;
4. Mjere koje omogućavaju evakuaciju ljudi;
5. Ostale mjere koje omogućavaju učinkovito provođenje svih mjera civilne zaštite;

Uvidom u dostavljeni Prijedlog Urbanističkog plana uređenja sportsko-rekreacijske zone i djela naselja u Ronjgima, utvrđeno je da je ista usklađena sa našim zahtjevima.

Sukladno gore navedenom mišljenja smo da su ostvareni svi preduvjeti za donošenje Prijedloga Urbanističkog plana uređenja sportsko-rekreacijske zone i djela naselja u Ronjgima.

S poštovanjem,

PROČELNIK

Matko Škalamera

Dostaviti:

- Općina Viškovo
robert.simcic@opcina-viskovo
nacelnica@opcina-viskovo

- Pismohrani, ovdje.
14.11.2017., S.M./L.J.M.



Rijeka, Nikole Tesle 9/X

tel 051 323 570 fax 051 211 149
PRIMORSKO-GORANSKA ŽUPANIJA
OPĆINA VIŠKOVO

www.zuc.hr

oib 97967544201

KLASA: 350-01/17-01/43
URBROJ: 2170-02-06-17-2
Rijeka, 15. studeni 2017.

Primaljeno:	04-12-2017
Klasifikacijska oznaka:	350-01/16-01/1
Organ. jed.	
Uredbeni broj:	470-02-06-17-2-N
Pril.	
Vrij.	

OPĆINA VIŠKOVO
Jedinstveni upravni odjel
Vozišće 3
51216 Viškovo

Predmet: Nacrt prijedloga UPU sportsko-rekreativne zone i dijela naselja u Ronjgima, očitovanje

U svezi Vašeg dopisa KLASA: 350-01/16-01/1 URBROJ: 2170-09-06/05-17-43 od 9. listopada 2017. godine kojim od ove Uprave za ceste tražite mišljenje na Prijedlog UPU sportsko-rekreativne zone i dijela naselja u Ronjgima, izvršili smo uvid u dostavljeni Prijedlog izrađen po PLAN 21 d.o.o. Rijeka, Marije K. Kozulić 4 te se očitujemo o slijedećem:

Kako ova Uprava za ceste daje svoje očitovanje vezano na prometni dio, budući da planom definiranu zonu obuhvata sa južne strane omeđuje javna cesta Ž 5055 dionica Viškovo-Sarsoni planske oznake naziva „glavna prometnica (GU)“ koja je u grafičkom dijelu Prijedloga zone obuhvata prikazana sa novom geometrijom koju će dobiti planiranom rekonstrukcijom (prema projektu rekonstrukcije ceste kao i prema navedenom u tekstualnom dijelu Odredbi za provođenje gdje se u čl. 19 govori o predviđenoj rekonstrukciji i čl. 21 u kojem su definirani elementi ceste), mišljenja smo da treba granicu obuhvata na južnoj strani u cijelosti definirati po liniji zadnje točke poprečnog profila ceste na način da se ili javna cesta izuzme iz obuhvata plana ili da cijela u punom profilu uđe u obuhvat plana. Način na koji je prikazana granica obuhvata u izrađenom prijedlogu, koja na dijelovima ide po rubu postojeće prometnice, na dijelovima po polovini odnosno u obuhvat ulazi u punom profilu projektirane geometrije ceste, mišljenja smo da će kod kasnije realizacije rekonstrukcije javne ceste odnosno kod provedbe postupka prema planskoj dokumentaciji kod ishođenja potrebnih dozvola naići na niz problema koji su se kod takvih rješenja pokazali u praksi upravo zbog definiranih granica plana obuhvata. Nameće se pitanje kako će se na dio zahvata u ovom slučaju na planiranu rekonstrukciju ceste dobiti potrebne dozvole na dijelovima ceste koja je izvan plana obuhvata?

Pored navedenog, kako dionicom javne ceste prometuje linija javnog prijevoza putnika a postojeće autobusno stajalište je na poziciji spoja planirane sabirne prometnice planske oznake SU2 sa glavnom prometnicom oznake GU, potrebno je definirati novu poziciju autobusnog ugibališta koja treba imati zadovoljavajuće elemente potrebne dužine preglednosti promatrajući sa aspekta sigurnosti odvijanja prometa.


S poštovanjem,

Ravnatelj:

PP. GEORG ŽEŽELIĆ, dipl.ing.grad.

Na znanje:

- Odjel održavanja i zaštite žup.i lok. cesta
- Arhiva, ovdje



350-01/16-01/1
-54



REPUBLIKA HRVATSKA
PRIMORSKO-GORANSKA ŽUPANIJA



OPĆINA VIŠKOVO
JEDINSTVENI UPRAVNI ODJEL

JAVNA RASPRAVA
o Prijedlogu
URBANISTIČKOG PLANA UREĐENJA SPORTSKO-REKREACIJSKE ZONE I DJELA
NASELJA U RONJGIMA

KNJIGA PRIMJEDBI I PRIJEDLOGA

17.10.2017. do 15.11.2017. g.



OPĆINA VIŠKOVO

Javna rasprava o Prijedlogu
UPU SPORTSKO-REKREACIJSKE ZONE I DJELA NASELJA U RONJGIMA

NAPOMENA:

Primjedbe i prijedlozi moraju biti napisani čitko i razumljivo uz ime i prezime, adresu i potpis podnositelja primjedbi i prijedloga.



ZA VRIJEME TRAJANJA JAVNE RASPRAVE, ZAKLJUČNO SA
15. 11. 2017. GODINE, U KNJIGU PRIMJEDBI I PRIJEDLOGA NJE
BILO UPISA.

Z. Vidović

