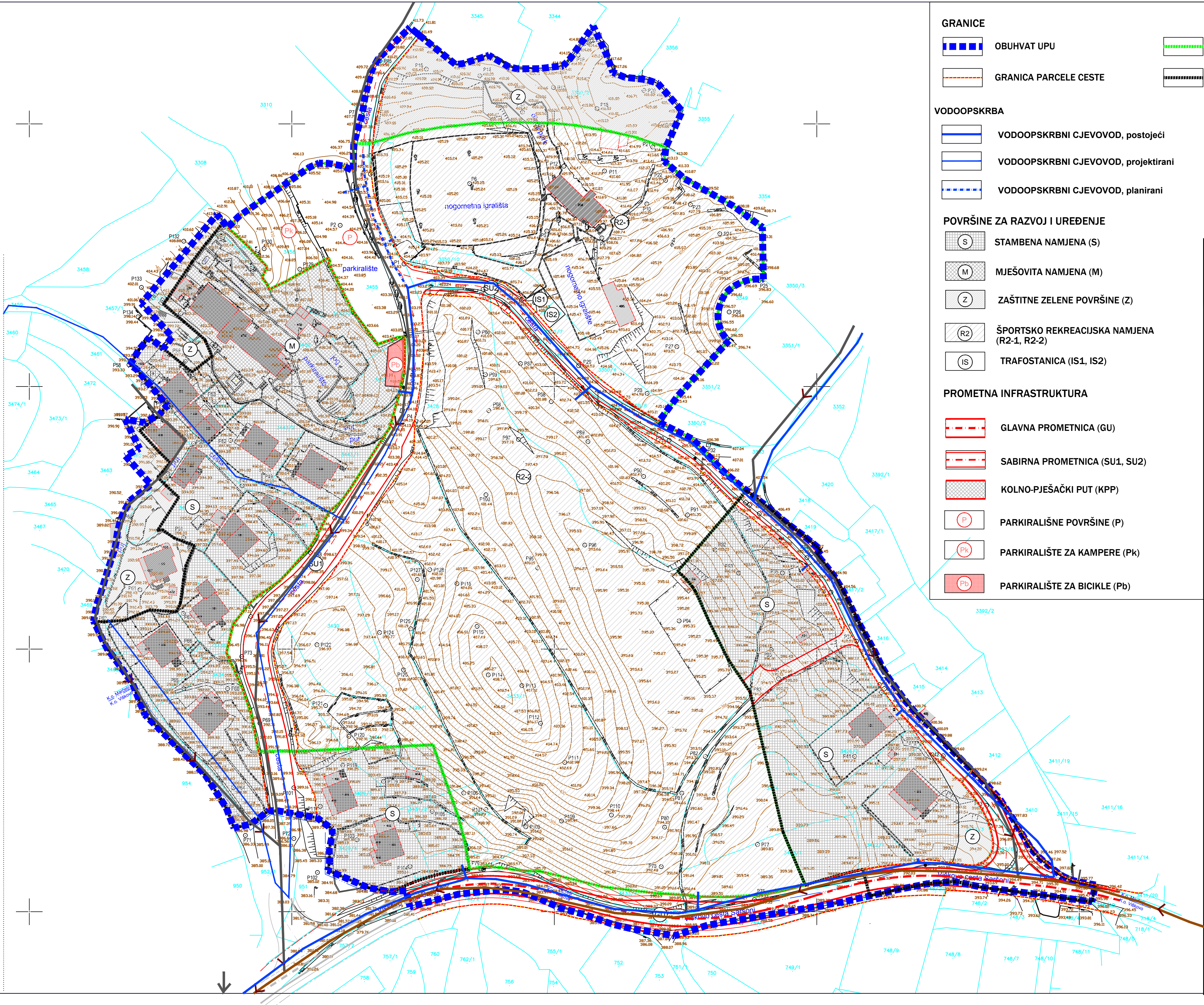


Legenda :

- objekti
- način uporabe :
- 406 pomoćna zgrada
- parcele prema katastarskom planu
- broj katastarske čestice
- 3443/1 kote
- 321.73 podzid, visinska razlika terena
- betonski zid
- žičana ograda
- betonski stup javna rasvjeta
- drveni stup telekomunikacije
- drveni stup elektr. energije
- šahta
- slivnik



GRANICE



OBUH VAT UPU



GRANICA PARCELE CESTE




ZONA IZVAN NASELJA ZA IZDOJENU NAMJENU



GRADJEVINSKO PODRUČJE NASELJA

VODOOPSKRBA



VODOOPSKRBNI CJEVOVOD, postojeći



VODOOPSKRBNI CJEVOVOD, projektirani



VODOOPSKRBNI CJEVOVOD, planirani

ODVODNJA OTPADNIH VODA



PLANIRANI GRAVITACIJSKI KOLEKTOR U SKLOPU REKONSTRUKCIJE ŽC5055

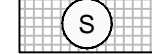


PROJEKTIRANI GRAVITACIJSKI KOLEKTOR III faza



SMJER ODVODNJE

POVRŠINE ZA RAZVOJ I UREĐENJE




STAMBENA NAMJENA (S)



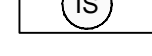
MJEŠOVITA NAMJENA (M)



ZAŠTITNE ZELENE POVRŠINE (Z)



ŠPORTSKO REKREACIJSKA NAMJENA (R2-1, R2-2)



TRAFOSTANICA (IS1, IS2)

PROMETNA INFRASTRUKTURA



GLAVNA PROMETNICA (GU)



SABIRNA PROMETNICA (SU1, SU2)



KOLNO-PJEŠAČKI PUT (KPP)



PARKIRALIŠNE POVRŠINE (P)



PARKIRALIŠTE ZA KAMPERE (Pk)



PARKIRALIŠTE ZA BIKIKLE (Pb)

Županija	PRIMORSKO-GORANSKA
Općina	OPĆINA VIŠKOVO
Naziv prostornog plana: UPU uređenja sportsko - rekreacijske zone i djela naselja u Ronjima	
Faza: <i>Prijedlog plana za javnu raspravu</i> Naziv kartografskog prikaza:	
PROMETNA ULIČNA I KOMUNALNA INFRASTRUKTURNA MREŽA - VODOOPSKRBA	
Broj kartografskog prikaza: 2.3.	Mjerilo kartografskog prikaza: 1:1000
Odluka o izradi prostornog plana	Odluka predstavničkog tijela o donošenju plana
SN Op. Viškovo br. 12/16 od 22. prosinca 2016.	Javni uvid održan
Javna rasprava (datum objave):	od: do:
Pečat upravnog tijela odgovornog za provođenje javne rasprave:	Odgovorna osoba za provođenje javne rasprave: Sanjin Vranković, struc.spec.ing.aedif. (ime, prezime i potpis)
Suglasnost na plan prema članku 109. Zakona o prostornom uređenju ("Narodne novine", br. 153/13, 65/17) broj suglasnosti KLASA: datum:	
Pravna osoba koja je izradila plan: PLAN 21	
PLAN 21 d.o.o., Prolaz Marije K. Kozulić 4, 51000 Rijeka	
Pečat pravne osobe koja je izradila plan:	Odgovorna osoba: BOJAN BILIĆ, dipl.ing.arh. (ime, prezime i potpis)
Odgovorni voditelj izrade prostornog plana: BOJAN BILIĆ, dipl.ing.arh. - ovlašten arhitekt - urbanist	
Stručni tim u izradi plana: 1. BOJAN BILIĆ, dipl.ing.arh. 2. ANA ĐURĐEK KUGA, dipl.ing.arh. 3. ANJA MAGLIĆA, mag. ing. aedif. 4. SINIŠA ZDJELAR, dipl.ing. arh. 5. ANTONIJA PLAVOTIĆ, dipl.ing.arh.	
Suradnici: 1. DALIBOR ČIKOVIĆ, mag. ing. aedif. 2. LOVRO MATKOVIĆ, dipl. ing. el. 3. HRVOJE STRČIĆ, dipl.iur. 4. SANJA ZLOH, dipl.oec. 5. BIA GEC, mag.ing.prosp.arch.	
Pečat predstavničkog tijela:	Predsjednica Općinskog Vijeća: Ksenija Žauhar, mag. paed. (ime, prezime i potpis)
Istovjetnost ovog prostornog plana s izvornikom ovjerava:	Pečat nadležnog upravnog tijela:
(ime, prezime i potpis)	